

PILZONE (BS)

Realizzazione di edificio ad uso residenziale

INDAGINI ARCHEOLOGICHE PREVENTIVE

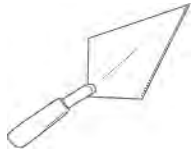


Anna Leoni
C.da del Mingano, 5 - 25122 BRESCIA
C.F.: LNE/MNA 76921 B149Q
P.IVA: 02 881 390 989

Committente: *FONDAZIONE LILIANA E MICHELE BETTONI*
via Caproni 620 - 25049 Pilzone

Direzione scientifica: *dott.sa Serena Solano*
Soprintendenza Archeologia, Belle Arti e Paesaggio per le Province di Bergamo e Brescia

Operatori archeologici: *dr.ssa Anna Alice Leoni*
Via Elia Capriolo, 4 - 25122 Brescia



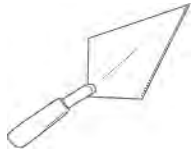
ANNA LEONI - ARCHEOLOGA

via Elia Capriolo, 4
25122, Brescia
+39.347.8304024

P.IVA: 02881390989
CF:LNENNA76P42B149Q
annAlice.leoni@gmail.com

INDICE

Premessa.....	p.2
Metodologia di intervento.....	p.3
Descrizione dell'intervento.....	p.4
Conclusioni.....	p.5



ANNA LEONI - ARCHEologa

via Elia Capriolo, 4
25122, Brescia
+39.347.8304024

P.IVA: 02881390989

CF:LNENNA76P42B149Q

annAlice.leoni@gmail.com

PILZONE di ISEO (BS) – via Fenice

Piano attuativo ambito di possibile trasformazione “G” residenziale

Accertamenti archeologici preventivi

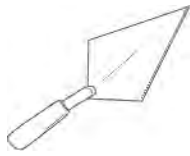
Premessa

L'ambito di trasformazione in oggetto, sito a Pilzone, in via Fenice, di proprietà della fondazione Liliana e Michele Bettoni prevede la possibile costruzione di un nuovo fabbricato ad uso residenziale in un'area di circa 2.620 mq (mappali 204, 206, 209, 405, 487 fg.3, comune Iseo)

In previsione di questo intervento la Soprintendenza Archeologia, Belle Arti e Paesaggio per le Province di Bergamo e Brescia, richiedeva degli accertamenti archeologici preventivi, per valutare la presenza di eventuali giacimenti archeologici nel sottosuolo.



Fig.1 - Posizionamento su ortofoto dell'area oggetto dell'intervento (non in scala)



Metodologia dell'intervento

Per l'esecuzione delle indagini preventive, effettuate il 20 settembre 2018, è stato utilizzato un mezzo meccanico di piccole dimensioni, con il quale sono state aperte 8 trincee stratigrafiche, orientate est/ovest e distribuite su tutta l'area oggetto di intervento.

Le trincee hanno ampiezza media di circa m 0,7 e lunghezza media di circa m 4,5 e profondità di circa m 0,80.

Tutte le trincee sono state posizionate, quotate e documentate fotograficamente.

Per il posizionamento planimetrico dei sondaggi si veda la fig. 2.

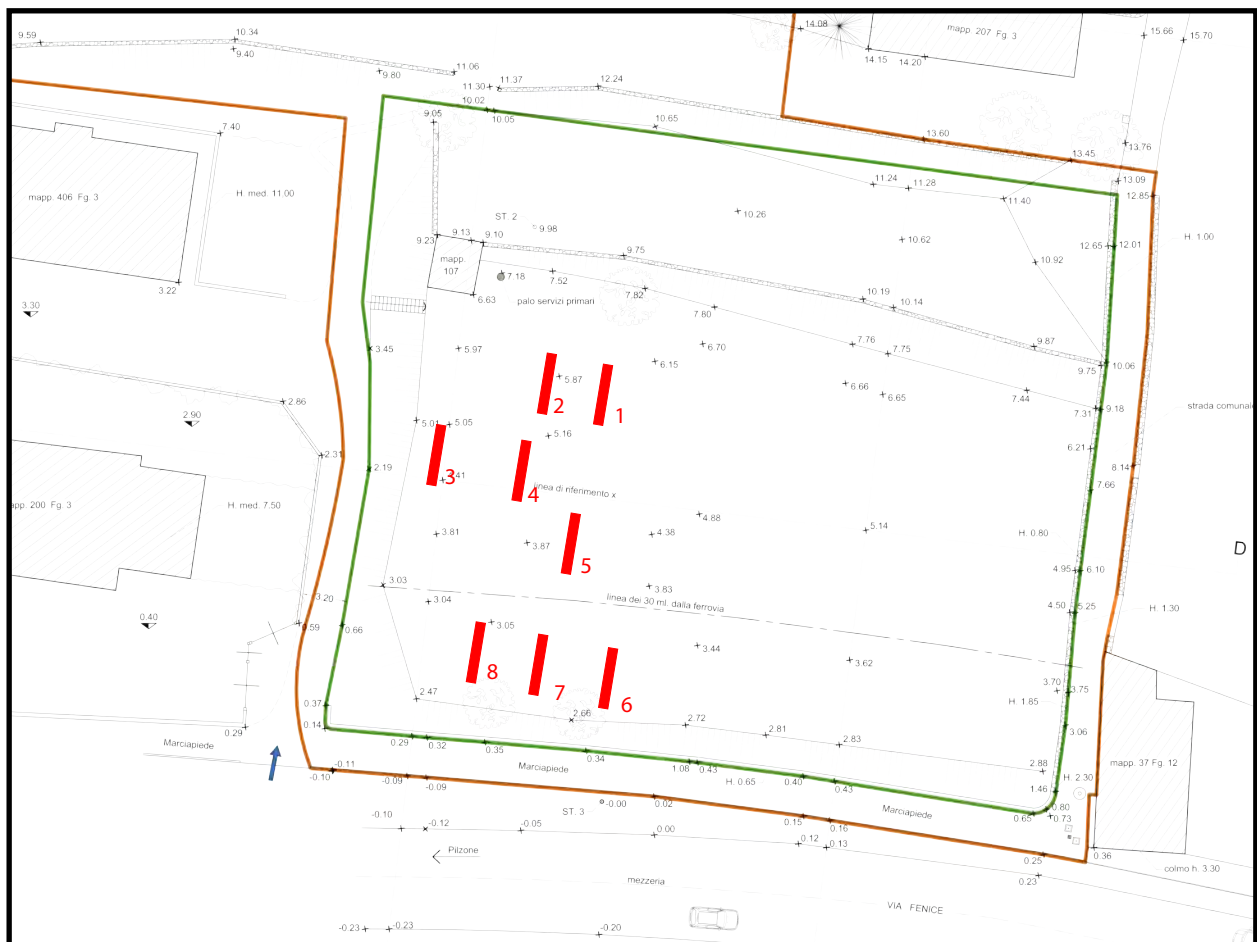
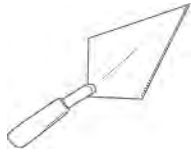


Fig.2 - Posizionamento delle trincee



ANNA LEONI - ARCHEOLOGA

via Elia Capriolo, 4
25122, Brescia
+39.347.8304024

P.IVA: 02881390989

CF:LNENNA76P42B149Q

annAlice.leoni@gmail.com

Descrizione dell'intervento

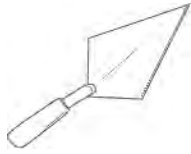
La sequenza stratigrafica appare la medesima su tutta l'area indagata:

la roccia, più superficiale verso sud, affiora ad una quota compresa tra 0,30 e 0,70 m dall'attuale piano di campagna ed è direttamente coperta dal detrito di falda, costituito da uno strato di terreno limoso, contenente il disfacimento della roccia stessa con spessore variabile tra 0,20 e 0,50 m.

La sequenza è poi sigillata dalla coltre erbosa.



Fig.3 - Sondaggio 1, generale da ovest



ANNA LEONI - ARCHEOLOGA

via Elia Capriolo, 4
25122, Brescia
+39.347.8304024

P.IVA: 02881390989

CF:LNENNA76P42B149Q

annAlice.leoni@gmail.com



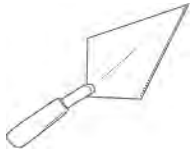
Fig.4 - Sondaggio 2, generale da ovest

Conclusioni

Le indagini effettuate non hanno rinvenuto tracce di frequentazione antropica antica o manufatti di interesse archeologico

Brescia, lì 21/09/2018

Anna Alice Leoni



ANNA LEONI - ARCHEOLOGA

via Elia Capriolo, 4
25122, Brescia
+39.347.8304024

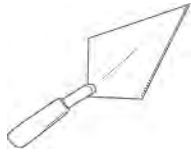
P.IVA: 02881390989

CF:LNENNA76P42B149Q

annAlice.leoni@gmail.com



Fig.5 - Sondaggio 3, generale da ovest



ANNA LEONI - ARCHEologa

via Elia Capriolo, 4
25122, Brescia
+39.347.8304024

P.IVA: 02881390989

CF:LNENNA76P42B149Q

annAlice.leoni@gmail.com



Fig.6,7 - Sondaggio 5, generale; Sondaggio 7, generale





*Ministero per i Beni e le
Attività Culturali*

SOPRINTENDENZA ARCHEOLOGIA, BELLE ARTI E
PAESAGGIO
PER LE PROVINCE DI BERGAMO E BRESCIA

Brescia, li 09.10.2018

A ivan.armanelli@archiworldpec.it
alessandro@martinelli.bs.it

Lettera inviata solo tramite e-mail
SOSTITUISCE L'ORIGINALE
ai sensi art. 43, comma 6, DPR 445/2000

Prot. n. 0016163

risposta a vs. del 26.07.2018.....
ns. prot. 12339 del 27.07.2018
e ns. prot. 12372 del 27.07.2018

Class. 34.19.22.

Fascicolo: 1.4.

Allegati

**OGGETTO: Iseo (BS). Ambito di Trasformazione G a destinazione residenziale in via Fenice.
Richiesta valutazione rischio archeologico. Esito accertamenti preventivi.**

In riferimento alla pratica in oggetto, dal momento che gli accertamenti preventivi condotti nell'area sotto la direzione di questo Ufficio ed eseguiti dall'archeologo incaricato dott.ssa Anna Alice Leoni non hanno evidenziato depositi o strutture di interesse archeologico (come da Relazione assunta agli atti con prot. 15859 del 03.10.2018), si autorizza, per quanto di concerne il profilo archeologico, la realizzazione delle opere in progetto.

Si rammenta comunque che l'eventuale scoperta di strutture, materiali e depositi archeologici in corsa d'opera dovrà essere comunicata a questo Ufficio ai sensi art. 90 del D.lgs. 42 del 2004.

Nel ringraziare per la collaborazione si porgono distinti saluti.

IL SOPRINTENDENTE
Arch. Giuseppe Stolfi

Il responsabile dell'istruttoria
Dott.ssa Serena Solano