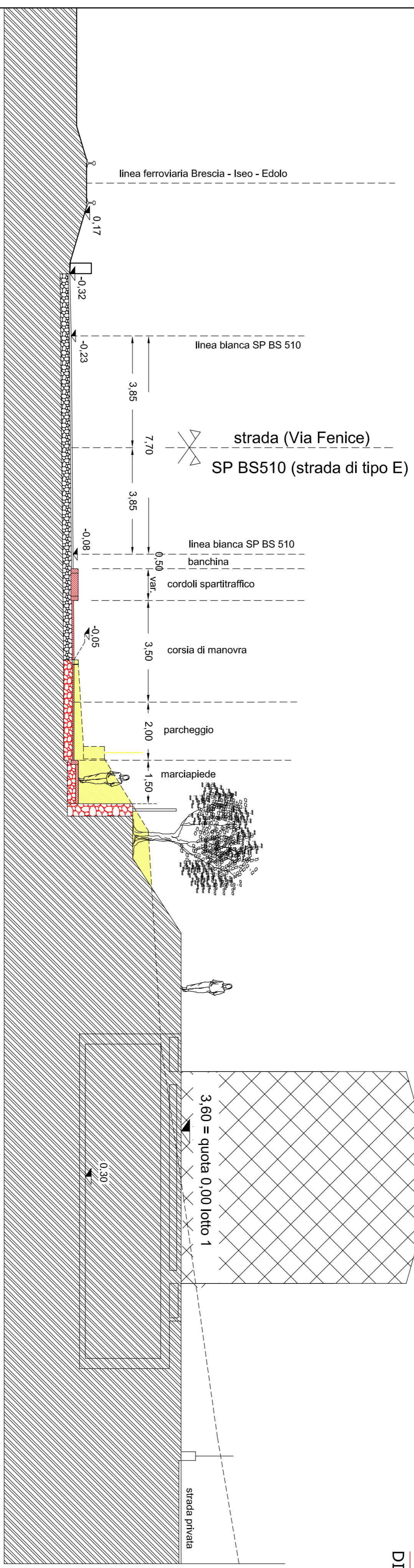


**SEZIONE A-A scala 1:100**

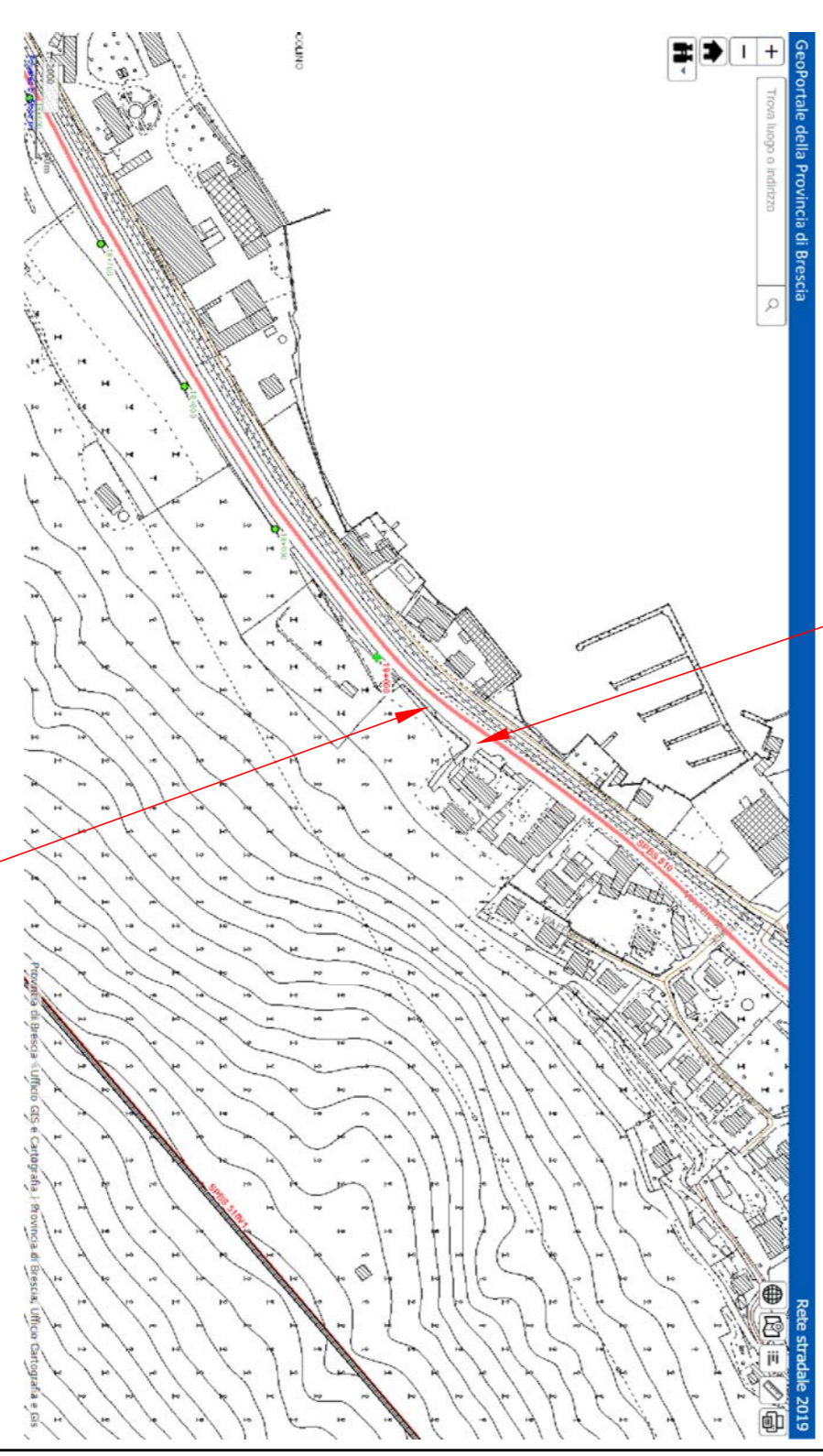


**STRADA ESISTENTE  
DI INTERSEZIONE CON  
LA S.P. BS 510**

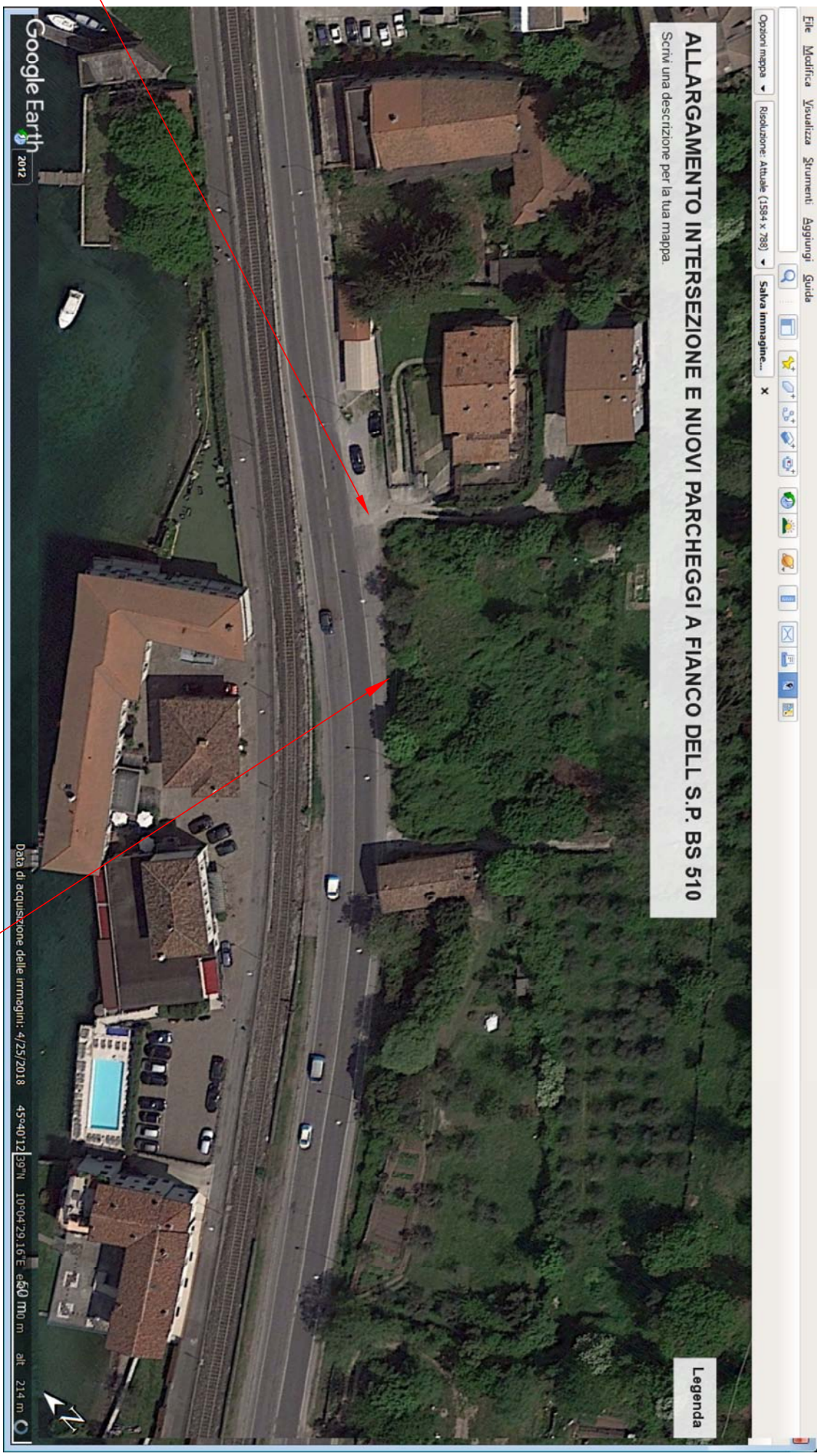
**LUOGO DEI NUOVI  
PARCHEGGI E CORSIA  
DI MANOVRA**



**SEZIONE B-B scala 1:100**



**LUOGO DEI NUOVI  
PARCHEGGI**



**ALLARGAMENTO INTERSEZIONE E NUOVI PARCHEGGI A FIANCO DELLA S.P. BS 510**

**STRADA ESISTENTE  
DI INTERSEZIONE CON  
LA S.P. BS 510**

**LUOGO DEI NUOVI PARCHEGGI E CORSIA DI MANOVRA**



**STRADA ESISTENTE  
DI INTERSEZIONE CON  
LA S.P. BS 510**

**LUOGO DEI NUOVI  
PARCHEGGI E CORSIA  
DI MANOVRA**

<p><b>COMUNE DI ISEO</b> Provincia di Brescia</p>	
<p><b>geom. fulvio gatti</b> 25038 - ISEO - BS - Via Sotana n. 7/2 tel. 030/231111 pec: fulvio.gatti@comuni.bs.it</p>	
<p><b>Comittente:</b> <b>FONDAZIONE LILIANA e MICHELE BETTONI</b> Via Caproni n.620, Pizzone di Iseo (BS), C.F. 98051410177</p>	
<p><b>Lavoro:</b> PROGETTO PIANO ATTUATIVO DELL'AMBITO DI POSSIBILE TRASFORMAZIONE DENOMINATO COMIPARTO G° a DESTI- NAZIONE RESIDENZIALE in Via Fenice - fraz. Pizzone - ISEO - RICHIESTA NULLA OSTA ALLA PROVINCIA PER ALLARGAMENTO INTERSEZIONE ESISTENTE E NUOVI PARCHEGGI A FIANCO DELLA SP BS 510 (tipo E)</p>	
<p><b>arch. alessandro martinelli</b> Tel. 330253111 Pec: alessandro.martinelli@comune.iseo.bs.it</p>	
<p><b>Data:</b> aprile 2020 <b>aggiorn.:</b> luglio 2020</p>	
<p><b>Scala:</b> 1:100</p>	
<p><b>Tavola n. B *</b></p>	