ESTRATTO PGT ISEO

Piano delle Regole - Tav. 02c Uso del suolo

LEGENDA

- ZONA B2 - Residenziale consolidata o di completamento semi-intensiva
- Aree private a verde di pertinenza / Aree private a parcheggi di pertinenza
- Perimetro dei Piani Attuativi (P.P. - P.L. - P.R.)
- Aree per servizi pubblici

ESTRATTO PGT ISEO

Documenti di piano - Tav. 04b1-Carta paesaggio

LEGENDA

- RILEVANZA PAESISTICA COMPONENTI IDENTIFICATIVE, PERCETTIVE E VALORIZZATIVE DEL PAESAGGIO
- Ambiti di elevato valore percettivo,connotati dalla presenza di fattori fisico ambientali e/o storico-culturali che ne determinano le qualità d'insieme

ESTRATTO PGT ISEO

Documenti di Piano - Tav. 04b2-Carta paesaggio

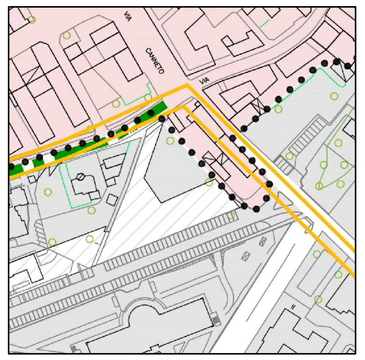

LEGENDA

- Zone realizzate o impegnate dal PRG vigente

ESTRATTO PGT ISEO

Documenti di piano - Tav. 05b-Classi di sensibilità

LEGENDA

- Classe 5 - Sensibilità molto elevata

ESTRATTO PGT ISEO

Documenti di piano - Tav. 08-Consumo di suolo

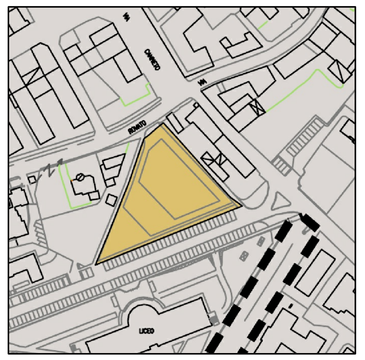

LEGENDA

- RESIDUO P.R.G. VIGENTE
- Lotti di completamento

ESTRATTO PGT ISEO

Documenti di piano - Tav. 06b-Vincoli e limitazioni

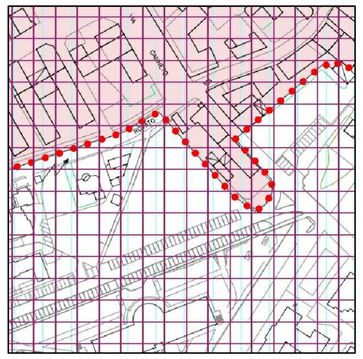

LEGENDA

- Territori contermini ai laghi - [art.142 comma 1, lettera b)]
- Aree di notevole interesse pubblico - [art. 136 comma 1, lettere c) e d)]

ESTRATTO PGT ISEO

Documenti di piano - Tav. 06e-Vincoli PPR

LEGENDA

- Ambito di salvaguardia dello scenario lacuale dei Laghi Insubrici (art. 19 comma 4)

ESTRATTO PGT ISEO

Documenti di piano - Tav. 07b-Dimensionamento

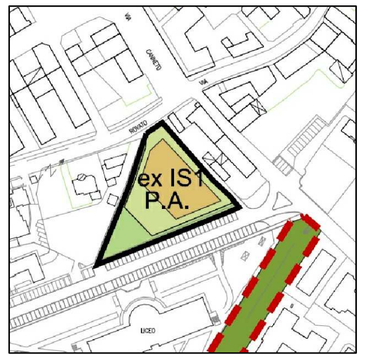

LEGENDA

P.G.T.
RESIDENZA
- P.A. PIANI ATTUATIVI OBBLIGATORI

ESTRATTO MAPPA

C.C. di Iseo - Foglio NCT/13 mappale 331

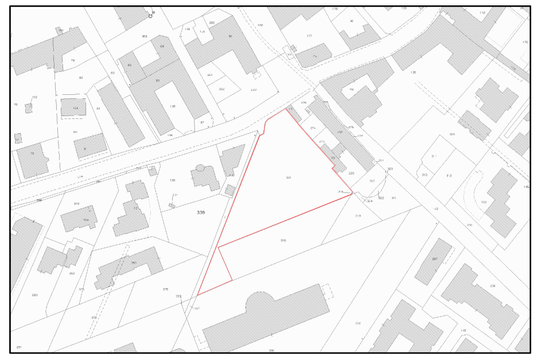

ESTRATTO RISERVA NATURALE "TORBIERE DEL SEBINO"

Nuovo Piano di Gestione - Tav. 7A Revisione confini

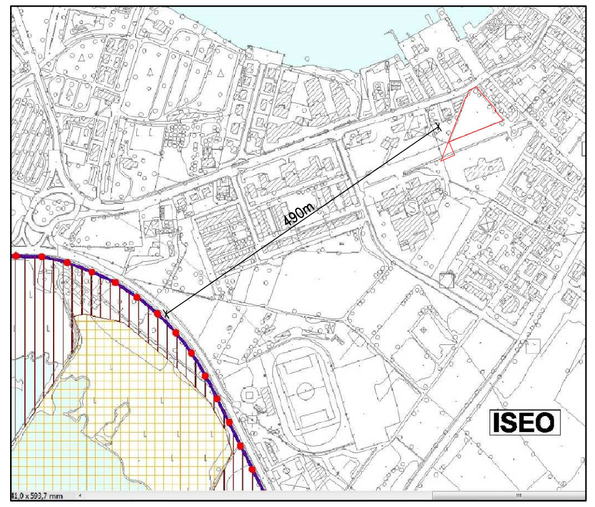

ESTRATTO PGT ISEO

Piano urbano generale dei servizi del sottosuolo - Tav. 01 Rete Idrica

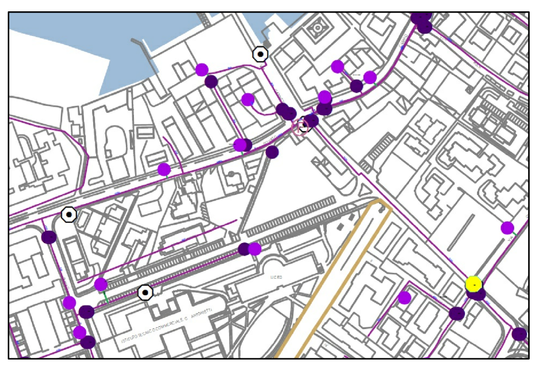

LEGENDA

Legenda

- RA_Cavallotto
- RA_Contatori
- RA_Filtro
- RA_Fontana
- RA_Idranti
- RA_Manometro
- RA_Potabilizzatori
- RA_Pozzetto
- RA_Pozzo
- RA_Presa
- RA_Riduttore
- RA_Saracinesca_Allaccio
- RA_Saracinesca_Rete
- RA_Serbatoi
- RA_Stazioni_Sollevamento
- RA_Valvola_Ritegno
- RA_Traccia_Acquedotto
- RA_Traccia_Allaccio
- AREE DI RIQUALIFICAZIONE E TRASFORMAZIONE
- LAGO D'ISEO

ESTRATTO PGT ISEO

Piano urbano generale dei servizi del sottosuolo - Tav. 02 Rete Fognatura

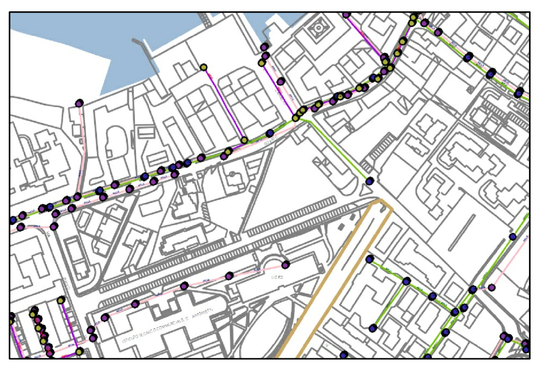

LEGENDA

Legenda

- RFB_Pozzetti
- RFM_Pozzetti
- RFN_Pozzetti
- RF_Contarino
- RF_Griglia_Stradale
- RF_INTERVENTI
- RF_Pozzo_Perdente
- RF_Punti_Critici
- RF_Scarico
- RF_Sfioratore
- RF_Staz_Sollevamento
- Bianca
- Bianca Allaccio
- Mista
- Nera
- Nera Allaccio
- RF_CIS
- AREE DI RIQUALIFICAZIONE E TRASFORMAZIONE
- LAGO D'ISEO

ESTRATTO PGT ISEO

Piano urbano generale dei servizi del sottosuolo - Tav. 03 Rete Gas

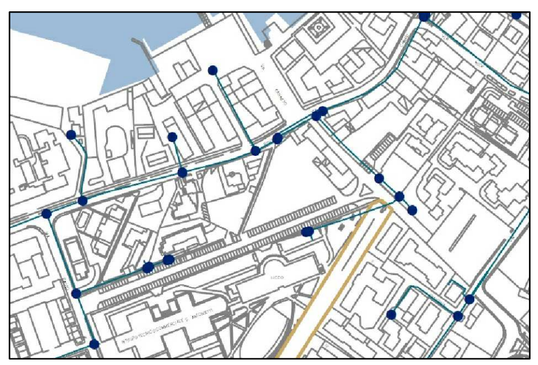

LEGENDA

Legenda

- GS_CAMERETTA
- GS_NODO IDRAULICO
- GS_VALVOLA
- RETE DISTRIBUZIONE GAS
- AREE DI RIQUALIFICAZIONE E TRASFORMAZIONE
- LAGO D'ISEO

Committenti:

Silvio Mori
via Per Rovato, 1/B – Iseo (BS)

Simone Rossetti
vicolo Portelle 1/A – Iseo (BS)

Rossetti Costruzioni s.r.l.
via Per Rovato, 20 – Iseo (BS)

Laura Banfi
via Gorzoni, trav. II n.6 – Iseo (BS)

PIANO ATTUATIVO "ex IS1"

Comune di ISEO

1	*PROGETTO DEL P.A.*	
	INQUADRAMENTO	*SCALA* 1:250
		DATA nov 2019

Progettisti:

ing. Silvio Mori
via Per Rovato, 1/B – Iseo (BS) – mori.silvio@fastwebnet.it

ing. Simone Rossetti – Studio di Ingegneria
via Per Rovato, 20 – Iseo (BS) tel. 030/9840729 – rossettiingegneria@tiscali.it